



**REPUBLIKA HRVATSKA
GRAD ZAGREB
GRADSKI URED ZA KATASTAR I
GEODETSKE POSLOVE**

Klasa: 014-08/23-01/28
Ur. broj: 251-12-04-2-23-2
Zagreb, 14. rujna 2023.

**GRADSKA SKUPŠTINA GRADA ZAGREBA
Odbor za imenovanje naselja, ulica i trgova
ZAGREB
Ulica sv. Ćirila i Metoda 5**

Predmet: Imenovanje parka

Sukladno zadaćama Ureda, dostavljamo vam podatke potrebne za donošenje odluke o imenovanju parka u naselju Zagreb.

GRADSKA ČETVRT TREŠNJEVKA-SJEVER
Naselje Zagreb
Imenovanje parka

1. Neimenovani park (k.č. 4693/1 k.o. Trešnjevka) koji je sa sjeverne strane omeđen Šetalištem Jurija Gagarina, sa zapadne strane Novom cestom, s južne strane sjevernom međom k. č. 4694 k.o. Trešnjevka, imenuje se u spomen na velikana animiranog filma i karikaturista Borivoja Dovnikovića i dobiva ime

Park Borivoja Dovnikovića



PROČELNICA
Jasna Jezerčić Cvitković dipl. ing.geod.

Privitak:

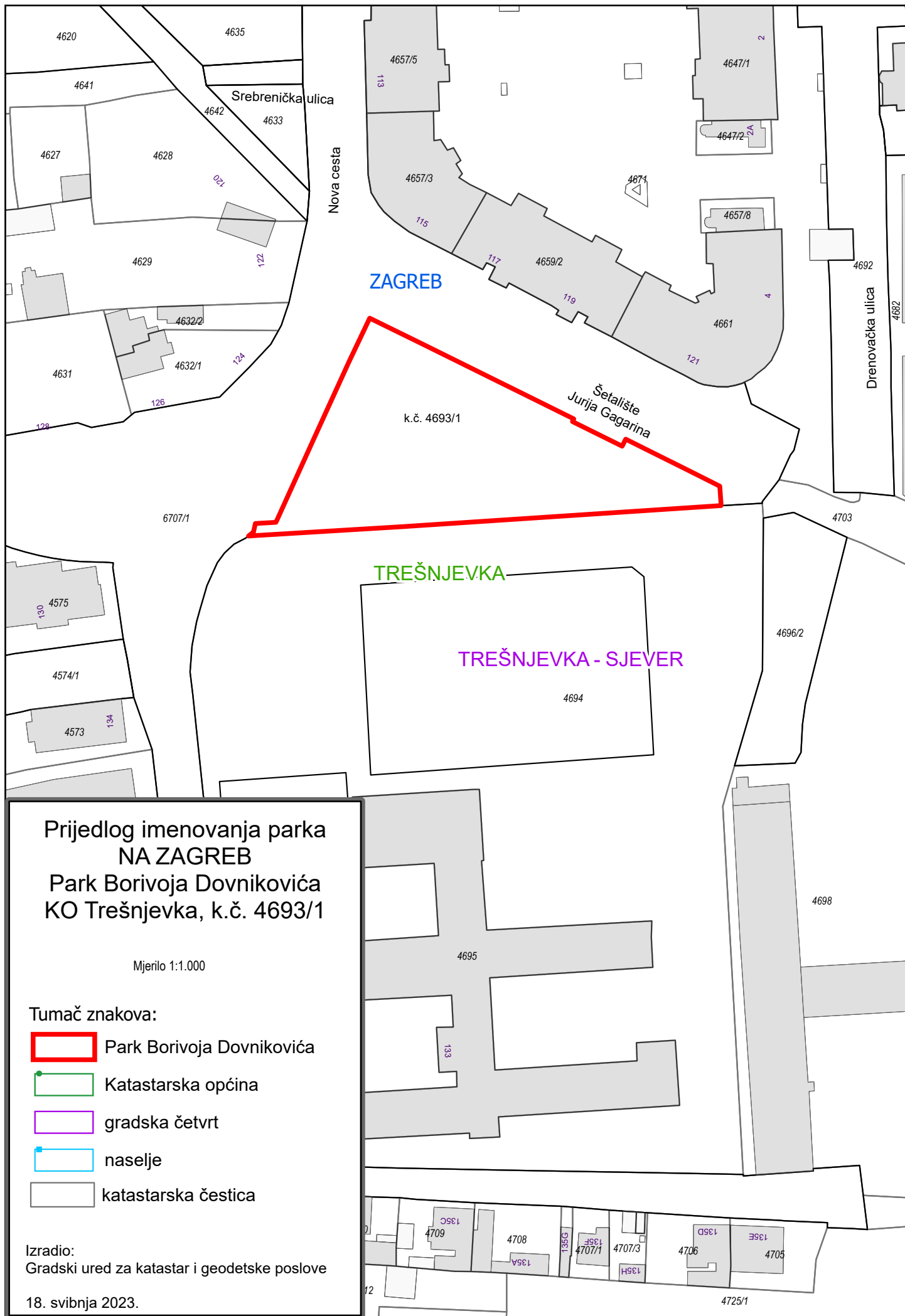
1. Prijepis posjedovnog lista
2. Skica položaja parka
3. Izvod iz katastarskog plana
4. Izvadak iz zemljišne knjige

Dostaviti:

1. Naslovu
2. Pismohrana, ovdje

O tome obavijest:

- Vijeće Gradske četvrti Trešnjevka -sjever, Zagreb, Park Stara Trešnjevka 2
- Gradski ured za mjesnu samoupravu, Zagreb, Ulica grada Vukovara 56a



**Prijedlog imenovanja parka
NA ZAGREB
Park Borivoja Dovnikovića
KO Trešnjevka, k.č. 4693/1**

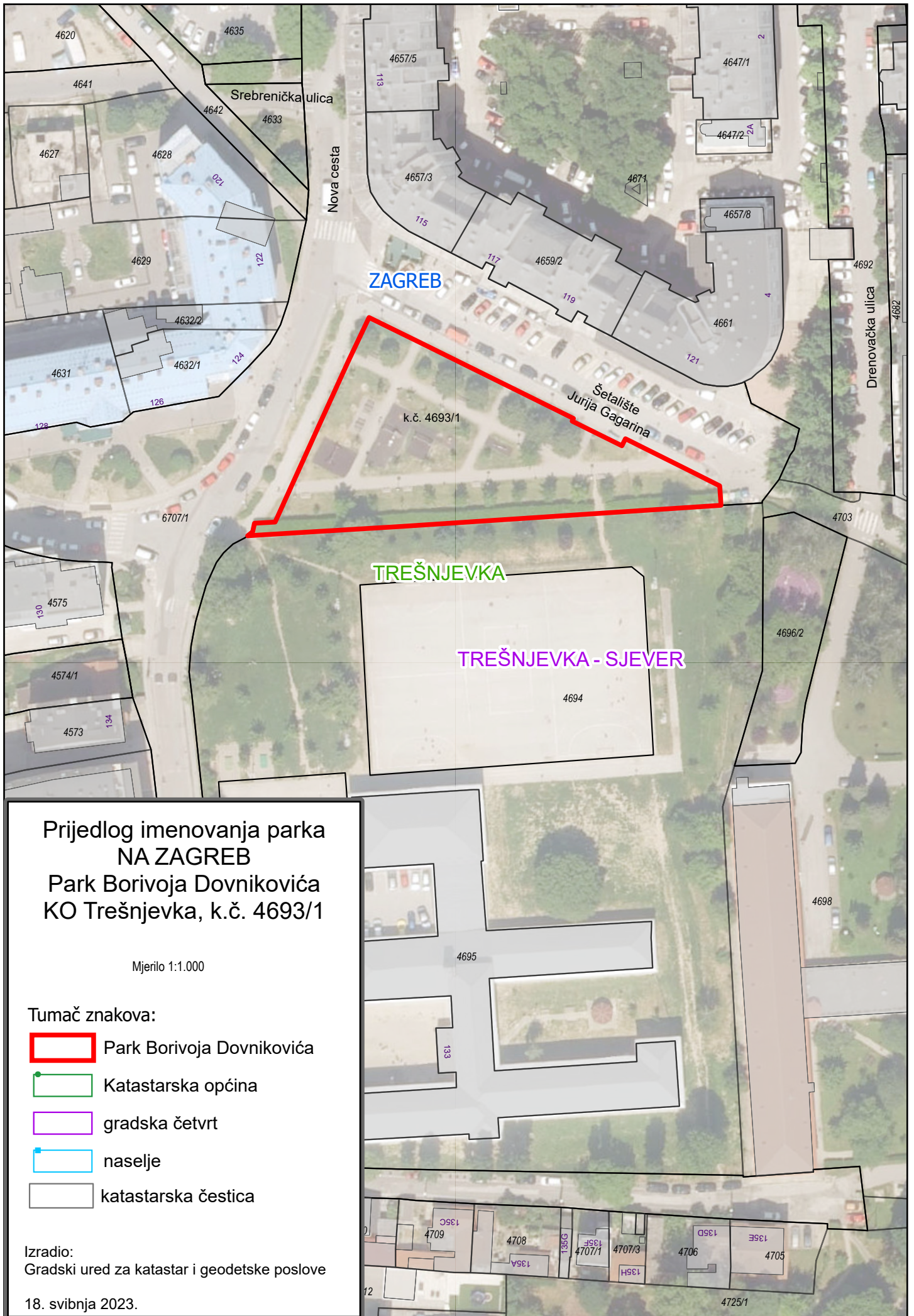
Mjerilo 1:1.000

Tumač znakova:

- Park Borivoja Dovnikovića
- Katastarska općina
- gradska četvrt
- naselje
- katastarska čestica

Izradio:
Gradski ured za katastar i geodetske poslove






18. svibnja 2023.



Prijedlog imenovanja parka
NA ZAGREB
Park Borivoja Dovnikovića
KO Trešnjevka, k.č. 4693/1

Mjerilo 1:1.000

Tumač znakova:

-  Park Borivoja Dovnikovića
-  Katastarska općina
-  gradska četvrt
-  naselje
-  katastarska čestica

Izradio:
Gradski ured za katastar i geodetske poslove

18. svibnja 2023.



REPUBLIKA HRVATSKA
GRAD ZAGREB
GRADSKI URED ZA KATASTAR I
GEODETSKE POSLOVE

K.o. TREŠNJEVKA
k.č.br.: 4693/1

KLASA: 938-06/23-01/1981
URBROJ: 251-12-03-23-2
ZAGREB, 12.07.2023.

IZVOD IZ KATASTARSKOG PLANA

Mjerilo 1:1000
Izvorno mjerilo 1:1000



Sukladno Zakonu o upravnim pristojbama (»Narodne novine«, br. 115/16 i 114/22) te Uredbi o tarifi upravnih pristojbi (»Narodne novine«, b r. 156/22), upravna pristojba po Tar. br. 1. ne naplaćuje se.

Službena osoba: Ksenija Došlić
Stručna referentica za digitalnu obradu podataka



Naziv izdavalja dokumenta

Zajednički
informatički sustav

**Naziv izdavalja
certifikata**

Fina RDC-TDU 2015, Financijska agencija, HR

Vrijeme izdavanja dokumenta

12.07.2023 10:49

**Serijski broj
certifikata**

165305512343597097379094614697276052826

Algoritam potpisa

RSA

Kontrolni broj

Z151054120c1f25a7

Skeniranjem QR koda navedenog na ovom elektroničkom zapisu možete provjeriti točnost podataka. Isto možete učiniti i na internet adresi <https://oss.uredjenazemlja.hr/public/preuzmiDokument> unosom kontrolnog broja. U oba slučaja sustav će prikazati izvornik ovog dokumenta. U slučaju da je ovaj dokument identičan prikazanom izvorniku u digitalnom obliku, Državna geodetska uprava potvrđuje točnost dokumenta i stanje podataka u trenutku izrade isprave.

Napomene

-



REPUBLIKA HRVATSKA
GRAD ZAGREB
GRADSKI URED ZA KATASTAR I
GEODETSKE POSLOVE

KLASA: 938-07/23-01/3317
URBROJ: 251-12-03-23-2
ZAGREB, 12.07.2023

PRIJEPIS POSJEDOVNOG LISTA

Katastarska općina: TREŠNJEVKA (Mbr. 335622)

Posjedovni list: 9244

| Udio | Prezime i ime odnosno tvrtka ili naziv, prebivalište odnosno sjedište upisane osobe | OIB |
|------|---|-------------|
| 1/1 | GRAD ZAGREB, TRG STJEPANA RADIĆA 1, 10000 ZAGREB, HRVATSKA (VLASNIK) | 61817894937 |

Podaci o katastarskim česticama

| Zgr | Dio | Broj katastarske čestice | Adresa katastarske čestice/Način uporabe katastarske čestice/Način uporabe zgrade, naziv zgrade, kućni broj zgrade | Površina/m2 | Broj D.L. | Posebni pravni režimi | Primjedba |
|--------------------------------------|-----|--------------------------|--|-------------|-----------|-----------------------|-----------|
| | | 4693/1 | Nova cesta | 2242 | 11 | | |
| | | | PARK | 2242 | | | |
| Ukupna površina katastarskih čestica | | | | 2242 | | | |

NAPOMENA: Ovaj prijepis posjedovnog lista nije dokaz o vlasništvu na katastarskim česticama upisanim u posjedovnom listu.

Sukladno Zakonu o upravnim pristojbama (»Narodne novine«, br. 115/16 i 114/22) te Uredbi o tarifi upravnih pristojbi (»Narodne novine«, br. 156/22), upravna pristojba po Tar. Br. 1. ne naplaćuje se.

Službena osoba: Ksenija Došlić
Stručna referentica za digitalnu obradu podataka



| | | | |
|---|---------------------------------|--------------------------------------|---|
| Naziv izdavatelja dokumenta | Zajednički informacijski sustav | Naziv izdavatelja certifikata | Fina RDC-TDU 2015, Financijska agencija, HR |
| Vrijeme izdavanja dokumenta | 12.07.2023 10:39 | Serijski broj certifikata | 165305512343597097379094614697276052826 |
| Kontrolni broj | | Algoritam potpisa | RSA |
| | | | Z1510537712e5bf05 |
| Skeniranjem QR koda navedenog na ovom elektroničkom zapisu možete provjeriti točnost podataka. Isto možete učiniti i na internet adresi https://oss.uredjenazemlja.hr/public/preuzmiDokument unosom kontrolnog broja. U oba slučaja sustav će prikazati izvornik ovog dokumenta. U slučaju da je ovaj dokument identičan prikazanom izvorniku u digitalnom obliku, Državna geodetska uprava potvrđuje točnost dokumenta i stanje podataka u trenutku izrade isprave. | | | |
| Napomene | - | | |



REPUBLIKA HRVATSKA

Općinski građanski sud u Zagrebu
ZEMLJIŠNOKNJIŽNI ODJEL ZAGREB
Stanje na dan: 12.07.2023. 10:12

Verificirani ZK uložak

Katastarska općina: 335622, TREŠNJEVKA

Broj ZK uložka: 9244

Broj zadnjeg dnevnika: Z-17700/2020
Aktivne plombe:

IZVADAK IZ ZEMLJIŠNE KNJIGE

A
Posjedovnica
PRVI ODJELJAK

| Rbr. | Broj zemljišta (kat. čestice) | Oznaka zemljišta | Površina | | | Primjedba |
|------|-------------------------------|--------------------|----------|-----|--------------|-----------|
| | | | jutro | čhv | m2 | |
| 1. | 4693/1 | NOVA CESTA PARK | | | 2242 2242 | |
| | | UKUPNO: | | | 2242 | |

B
Vlastovnica

| Rbr. | Sadržaj upisa | Primjedba |
|------|---|-----------|
| 1. | Vlasnički dio: 1/1 GRAD ZAGREB, OIB: 61817894937 | |

C
Teretovnica

| Rbr. | Sadržaj upisa | Iznos | Primjedba |
|------|---------------|-------|-----------|
| | Tereta nema! | | |

Potvrđuje se da ovaj izvadak odgovara stanju zemljišne knjige na datum 12.07.2023.